

D. 288

T 3265

1000Rs.



140,000

থানা - বারুইপুর  
 মৌজা - মানেন্দুর  
 জমি - ২কাঠা ১ ছটাক ২০ বর্গকুট  
 মূল্য - ৫০,০০০-০০ টাকা  
 নি:স্বত্ব পত্র বিক্রয় কোবানা

Advertised under Part II also under  
 Section 114 of the Transfer Act 1908 and  
 Section 115 of the same Act and no  
 objection is recorded on account of the  
 absence of a Stamp  
 Date: 19/11/05  
 Sub-Registrar  
 Barisal

১৯/১১/০৫

১৯/১১/০৫  
 ১৯/১১/০৫  
 ১৯/১১/০৫

৪০ - ২৫০/-  
 ৪০ - ২০/-  
 P.T. ৫/-  
 Total ২৭৫/-  
 ১৯/১১/০৫

23  
 A 5397  
 ৯৯০/-  
 E ৪৪  
 ৯৯৪

১৯/১১/০৫  
 ২০/১১/০৫

Sub-Registrar  
 Barisal

২৪/৬/০৫

কোবানা গ্রহীতা :-

শ্রী দীনবন্ধু নস্কর,

পিতা শ্রী পূর্ণেন্দু শেখর নস্কর

জাতি - হিন্দু (পৌন্ড্র) পেশা - কৃষিকার্য,

বাস - ১৫টি, শ্রীতা নাথ ব্যানার্জী রোড, সুবুদ্ধিপু পদ্মপুরুর

পো. ও থানা - বারুইপুর, জেলা - দক্ষিণ ২৪ পরগনা।

কোবানা দাতা ..

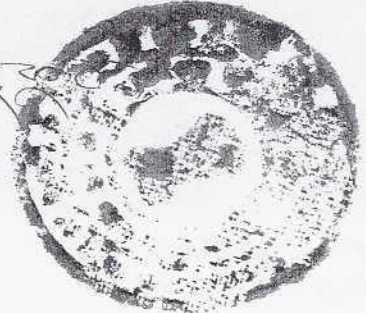
৯০,০০০/-  
 ৫৬০/-  
 ৯৯০/-  
 ৪৪

১,৫০,০০০/-  
 ৫৬০/-  
 ৫৭৫৫৩  
 ২৪/৬/০৫  
 ২৪/৬/০৫

2002 20/10/00

2000  
20/10/00

active certificate



Presented for Registration to  
p the 6 on the 19th day of January 2000  
at his Residence of Pranab Kumar  
Marich  
Sub-Registrar


होगा नया नमूना

Pranab Kumar Marich  
W/o. Shri Das Marich  
Baruipur Kachhari  
P. S. Barulpur, Dist. South 24 Parganas  
by Cast Hindu / Muslim  
by Profession Business

देखने  
19/11/05

Add. Dist. Sub-Registrar  
Barulpur. Dt. Parg.

होगा नया नमूना



V. C. I. -  
20

Suprakash Ghosh  
W/o. Advocate  
Baruipur Amt Barp.  
P. S. Barulpur, Dist. South 24 Parganas  
by Cast Hindu / Muslim  
by Profession Adv.

Subhaksh Ghosh  
Advocate  
Barulpur Civil Court

देखने  
19/11/05  
Add. Dist. Sub-Registrar  
Barulpur. Dt. Parg.

05



05



- २ -

Prize-money order

কোবানা দাতা :-  
-----

শ্রী প্রমথ কুমার মারিক, পিতা মৃত শিব দাস মারিক,  
জাতি - হি-দু, পেশা- ব্যবসা, মাং - বারুইপুর (কাছারীবাজার)  
খানা - বারুইপুর, জেলা - দক্ষিণ ২৪ পরগনা । -

কস্য ঐঐ কোবানা দাতা আমার খরিদা সূত্রে প্রাপ্ত খাস দখলিয় রাযত স্থিতিবান  
পুত্র বিশিষ্ট হস্তান্তর যোগ্যের খেরাজি শালি হানে ডাঙ্গা জমি জমা মায সকল প্রকার  
ইজমে-ট পুত্ৰাদি সহ বিনা কোন নিয়মে নিঃসৃত্ত সাক্ষ বিক্রয় কোবানা পত্র মিদে  
কার্য্যক্রমে -

জেলা - দক্ষিণ ২৪ পরগনা, খানা ও এ্যা: ডি: পাবরেজেষ্ট্রী অফিস বারুইপুরের  
এলাকাধিন, পরগনা মেদনঘলু জে এল নং - ৩৩, যোজা শালিপুর গ্রায়ে রিভিউম্যান  
জরিপের ২০ নং খতিয়ান ভুক্ত এবং হাল এল আর জরিপে ক্: ৩৫৭ নং খতিয়ান ভুক্ত

১০৫ ..

Presentor/Executant



Left Hand

Thumb	1st finger	Middle finger	Ring finger	Small finger
Thumb	1st finger	Middle finger	Ring finger	Small finger

Right Hand

NAME :

*Handwritten name in Devanagari script*

SIGNATURE :

*Handwritten signature in Devanagari script*

Executant/Claimant



Left Hand

Thumb	1st finger	Middle finger	Ring finger	Small finger
Thumb	1st finger	Middle finger	Ring finger	Small finger

Right Hand

NAME :

*Handwritten name in Devanagari script*

SIGNATURE :

*Handwritten signature in Devanagari script*

*Handwritten date: 21/9/11/05*

Executant/Claimant



Left Hand

Thumb	1st finger	Middle finger	Ring finger	Small finger
Thumb	1st finger	Middle finger	Ring finger	Small finger

Right Hand

NAME :

SIGNATURE :

*Handwritten signature and date: 21/9/11/05*



- 0 -

Rajiv Singh

ভুক্ত ১০৫ নং দাগে ৭৬ শতক জমির মধ্যে বিক্রীত প্লটের উত্তর ও পূর্বাংশে ১' ফুট প্রশস্ত কমন ড্রেন সহ ১ কাঠা ১ ছটাক ২০ বর্গফুট চিহ্নিত জমি জমা যাহা নিম্ন তপশিলে বিশেষ রূপে পরিচয় বিশিষ্ট জমি জমা এবং যাহা অত্র দলিলের একাংশ স্বরূপ নকসায় লাল রংয়ের দ্বারা সীমা আঁকিত এবং ইংরাজী (২১) সংখ্যা দ্বারা চিহ্নিত জমি জমা মায় উক্ত নকসায় বিক্রীত প্লট বা জমি জমার উত্তর এবং পূর্বাংশে ১০' ফুট প্রশস্ত কমন প্যাসেজ প্রদর্শিত হইয়াছে, উক্ত কমন প্যাসেজ ব্যবহারের ব্যবহারিক অধিকার মায় অন্যান্য সকল প্রকার ইজমেন্ট সূত্রাদি সহ অত্র দলিলের অন্তর্গত বিক্রীত জমি জমা হইতেছে। -

অত্র বিক্রীত ১০৫ নং দাগের সমূহ ৭৬ শতক জমি জমা পূর্বে - বারুইপুর কাছারি বাজার নিবাসী অমূল্য রতন ঘোষ মহাশয়ের খাস দখলি সম্পত্তি থাকে এবং তাহার নাম বরাবর রিভিন্যান্স জরিপের ২০ নং খতিয়ানে শূন্য ভাবে লিপিবদ্ধ হয় এবং উক্ত খতিয়ানের দখলি কলমে বা ২০ কলমে তাহার নাম বরাবর সমূহ ৭৬ শতক জমি



- 8 -

১৯২১/১৯৬০

জমা শুম্ব জাবে রেকর্ডেড হইয়া ফাইনালি পাবলিসড হয় । - তৎপর উক্ত অমূল্য  
 রতন ঘোষ উক্ত জমির মতন ঘোষ উক্ত ১০৫ নং দাগের সমূহ ৭৬ শতক জমি  
 জমা নগদ টাকার বিশেষ আবশ্যিক হওয়ায় বিক্রয় করিবার আশ্রয় করিলে গত ইং  
 ২।১২।১৯৬০ তারিখে বারুইপুর সাবেক জেষ্ঠী অফিসে রেজিস্ট্রীকৃত ১২০১৫ নং বিক্রয়  
 কোবানা দলিল মূলে ঐ কোবানা দাতা শ্রী পুনব কুমার ঘাটিক খরিদ করিয়া খাসে  
 ভোগ দখলিকার হইয়া। উক্ত দলিল বারুইপুর সাবেক জেষ্ঠী অফিসে বুক নং ১, ভলুম  
 নং ১৪৫, ৭৬ হইতে ৮১ নং পাতায় ১৯৬০ সালের ১২০১৫ নং বিক্রয় কোবানা দলিল  
 রূপে লিপিবদ্ধ আছে এবং ঐ কোবানা দাতা শ্রী পুনব কুমার ঘাটিক মহাশয়ের নাম  
 বরাবর উক্ত ১০০ নং দাগের সমূহ ৭৬ শতক জমি জমা হাল এল আর জরিপের ক্র  
 ৩৫৭ নং খতিয়ান শুম্ব জাবে রেকর্ডেড হইয়া ফাইনালি পাবলিসড হইয়াছে। উক্ত রূপে  
 কোবানা দাতা আমি উক্ত সম্পত্তি প্রাপ্ত হইয়া সরকারের রাজস্বাদি আদায় পূর্বক  
 অন্যের বিনা সঙ্গ্রহে খাসে ভোগবান ও দখলিকার আছি । -

একনে ...

Prakash Kumar Das

এফনে আইন সত্ত্ব বৈধ কারনে ও অন্যত্র সম্পত্তি খরিদ করিবার কারনে নগদ টাকার বিশেষ আবশ্যক হওয়ায় নিম্ন তপশিলে বর্ণিত ২ কাঠা ১ ছটাক ২০ বর্গফুট জমি জমা বিক্রয় করিবার ঘোষণা করিলে অত্র কোবান্দা গ্রহীতা আপনি উক্ত জমি জমার সম্বোধিত মূল্য ৫০,০০০.০০ মঃ পঞ্চাশ হাজার টাকায় খরিদ করিতে সম্মত হইলে - অত্র আপনার নিকট হইতে নিম্ন টাকার জায় মত ৫০,০০০.০০ মঃ পঞ্চাশ হাজার টাকা পোন গ্রহনে আপনাকে নিঃস্বত্ব সফ কোবান্দায় বিক্রয় করিয়া অত্র হইতে চিরকালের মত পুত্র কন্যা পৌত্রাদি ভাবি ওয়ারিশানগন ক্রমে দখল ও স্তৃত্ব ত্যাগি হইলাম । -

প্রকাশ থাকে যে অত্রকার তারিখ হইতে নিম্ন তপশিলে বর্ণিত জমি জমা নিঃস্বত্বে ও নিঃস্বত্ব ও নিঃস্বত্বে বিক্রয় করিয়া আপনাকে খাস দখল দিলাম। আপনি অত্রকার তারিখ হইতে আমার যাবতীয় সত্ত্বস্বত্বান ও দখলিকার হইয়া অত্র বিক্রীত জমি জমাতে সাবেক নাম খারিজ পূর্ষক নিজ নাম পূর্ষক স্বত্ব: স্বত্বকারে খাজনাদি আদায় দিয়া যোল আমা মালিক রুপে পুত্র কন্যা পৌত্রাদি ওয়ারিশান ও স্থলাভিষিক্তগন ক্রমে দান, বিক্রয়, বন্দকাদির দ্বারা যদৃচ্ছা মতে ভোগ দখল করিতে থাকুন, তাহাতে আমি কিংবদন্ত আমার ওয়ারিশানগনের কশ্মিন কালে কোন রূপ দাবি দাওয়া ওজর আপত্তি দাবি দাওয়া স্তৃত্ব সংশ্রব রহিল না বা থাকিবে না, যদি উবিধ্যতে কেহ কোন প্রকার দাবি দাওয়া করি বা করে তাহা হইলে তাহা স্বর্ষ আদালতে নামজুর বাতিল ও অসিদ্ধ হইবেক । -

আরও প্রকাশ থাকে যে - অত্র বিক্রীত জমি জমায়ে আমি ভিন্ন অন্য কোন পরিক নাই বাউক্ত জমি জমা আমি ইতিপূর্বে অন্য কোন সরকারি ও বেসরকারি স্থানে - এবং কোন ব্যক্তিকে দান, বিক্রয় বন্ধক আদির দ্বারা কোন প্রকার হস্তান্তর করি নাই বা সরকার কর্তৃক ভেন্ট ও এ্যাকুইজিশান হয় নাই বা বিক্রীত জমি জমা দেবত্র বা পৌত্রোত্তর সম্পত্তি নহে। আমি উক্ত জমি বিক্রয়ের উদ্দেশ্যে কারও সঙ্গে চুক্তিবন্ধ হই নাই বা করি নাই এবং ঐ জমি সংক্রান্ত বিষয়ে কোন আদালতে কোন রূপ মামেলা বা মোকদ্দমা নাই। সম্পূর্ণ নিঃস্বত্ব-য় ও পরিষ্কার অবস্থায় আমার খাস দখলি জমি জমা আপনাকে চিরতরে বিক্রয় করিলাম। -

আরও ..

১০/১১/১৯৯১

আরও প্রকাশ থাকে যে - ভবিষ্যতে অত্র দলিলের কোন অংশ ভুল বা ভ্রান্তি থাকা প্রকাশ পায় তজন্য আমার দ্বারা কোন সংশোধনী বা সালিউমেন্টারি দলিলের আবেদন করা হইবে তাহা হইলে আমি বিনা কোন প্রহনে যথা সময়ে যথা স্থানে যাইয়া আপনার খরচায় উক্ত দলিল সম্পাদন ও রেজিস্ট্রী করিয়া দিতে আমি ওয়রিশানগন ক্রমে বাধ্য থাকিলাম, অত্র দলিলে গৃহীত নকসার অত্র দলিলের একাংশ বলিয়া গন্য হইবে। -

এতদর্শে সুস্থ শরীরে সরল মনে অন্যের বিনা অনুরোধে দলিলে উল্লিখিত টাকা নিম্ন টাকার জায় মত বুকিয়া পাইয়া নিম্ন স্বাক্ষরকারি সাক্ষিনের উপস্থিতিতে অত্র নিঃস্বত্বসাক্ষি বিক্রয় কোবালা সহ সম্পাদন করিয়া দিলাম। ইতি মন - ১৪১১ সালের ০৬ মাস, ইংরাজী ২০০৫ সালের ১৯শে জানুয়ারী। -

উপশিলা বিক্রয় জমি জমার পরিচয়

জেলা - দক্ষিণ ২৪ পরগনা, থানা ও গ্রাম: ডি:সাবরেজেস্টী অফিস বারুইপুরের এলাকাধীন পরগনা মেদনমল্ল জে এল নং ৩৩, মৌজা শালিপুর গ্রামে ২৬৬ নং তৌজির অন্তর্গত রায়ত স্থিতিবান মৃত্ত বিসিষ্ট মতুর মালিক পশ্চিম বঙ্গ সরকারের পক্ষে জেলা দক্ষিণ ২৪ পরগনা কালেক্টার বাহাদুরের অধিনে রিভিসন্যাল জরিপের এক জমা ভুক্ত ১ একর ৭২ শতক জমির বার্ষিক খাজনা ১০ টাকা ৩ আনা ২ পাই জমার মধ্যে বিক্রয় ২ কচ্ছা ১ ছটাক ২৩ বর্গফুট জমির বার্ষিক হারাহারি খাজনা ৩০ প: জমা মূল্য - ৫০,০০০.০০ টাকা - জে এল নং ৩৩ রে: সা: নং ৭৬, তৌজি নং ২৬৬।

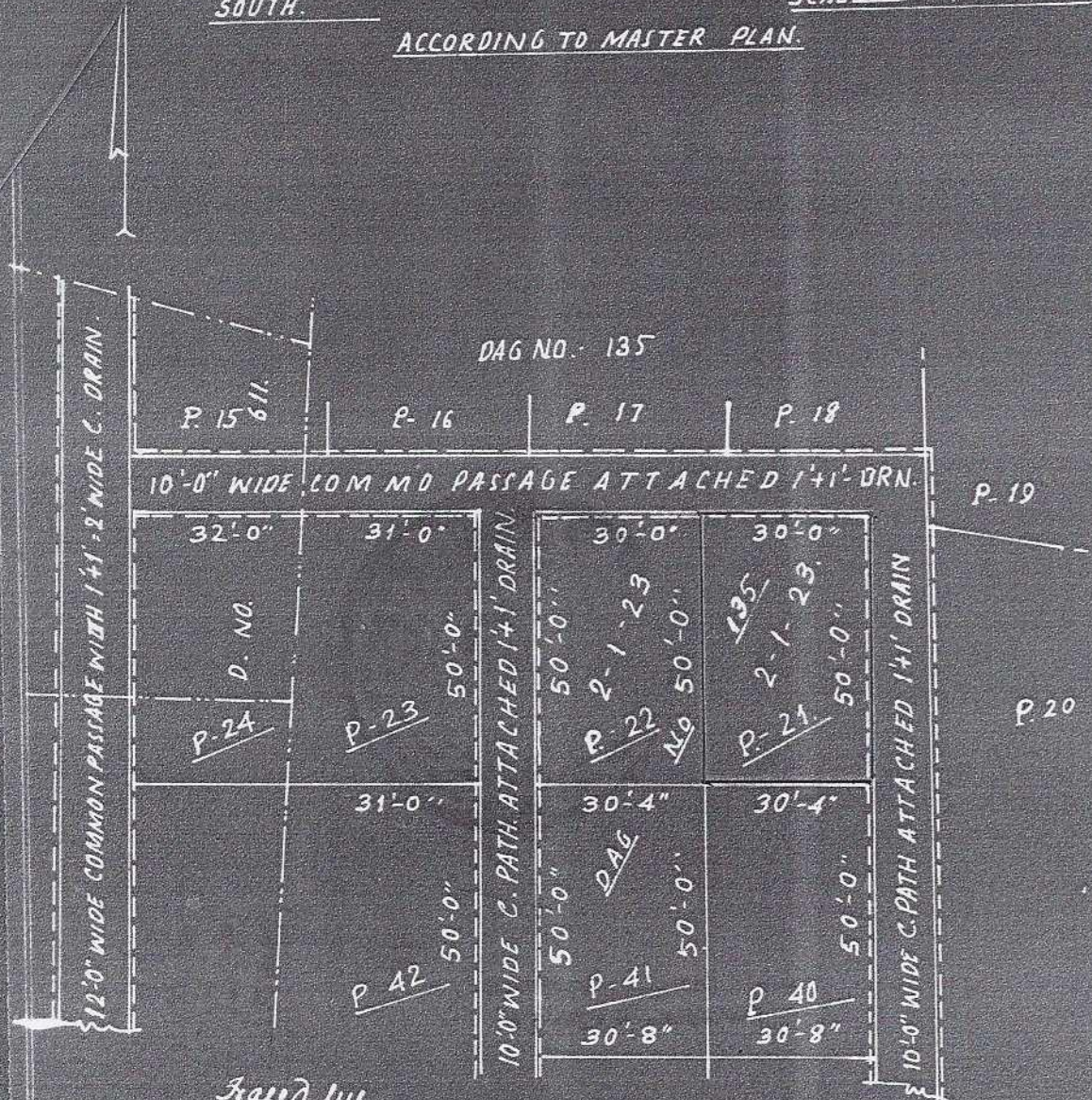
রিভিসন্যাল জরিপের ২০ কুড়ি নম্বর খতিয়ান ভুক্ত এবং হাল এল আর জরিপে নং: ৩৫৭ তিন শত সাতান্ন নম্বর খতিয়ান ভুক্ত -

৪০৫ এক শত পঁয়ত্রিশ নং দাগে শালি হালে ডাঙ্গা ৭৬ শতকের মধ্যে বিক্রয় পুট বা জমির উত্তর ও পূর্বাংশে ১'২৫' ফুট প্রশস্ত কমন ড্রেন সহ ২কাঠা ১ ছটাক ২৩ বর্গফুট বা কমেবেশী ৩.৪৬২ শতক জমি জমা যথা অত্র দলিলের একাংশ স্বরূপ নকসায় নাল রংয়ের দ্বারা সীমা অতিক্রম ও ইংরাজী (২১) নং সংখ্যা দ্বারা চিহ্নিত জমি জমা মায় উক্ত নকসায় বিক্রয় পুট বা জমি জমার - উত্তর এবং পূর্ব পার্শ্বে যে ১০' ফুট প্রশস্ত কমন প্যাসেজ প্রদর্শিত হইয়াছে। উক্ত কমন প্যাসেজ ব্যবহারের -



SITE PLAN OF SOLD LAND BOUNDED BY RED LINE, AREA  
 2 KA. 1 CH. 23 SFT. MARKED 21 PART OF C.S. DAG NO. 135  
 AT MOUZA :- SALIPUR. J.L. NO-33. L.R. KH. NO-135. UNDER  
 HARIHARPUR GRAM PANCHAYAT. P.S. BARUIPUR. DIST- 24 PARGANAS.  
 SOUTH. SCALE 1" = 33' 0"

ACCORDING TO MASTER PLAN.



Drawn by

*M. Das*

**MAHADEB DAS**  
 SURVEYOR  
 Baruiপুর II, C. Roy Road  
 South, 24 Parganas  
 Regd. No. - 436/1996

*স্বাক্ষরিত*

স্বাক্ষরিত

অবাধ ব্যবহারিক অধিকার যথা কমন প্যাসেজের উপর দিয়া বা তলদেশ দিয়া ইলেকট্রিক লাইন, টেলিফোন লাইন, পানীয়জলের পাইপ লাইন যানবাহন চলাচলের ইত্যাদির অধিকার মাঝে অন্যান্য সকল প্রকার ইজমেন্ট সত্ত্বেও বিক্রীত জমি জমা হইতেছে।

বিক্রীত জমি জমা হরিহরপুর গ্রাম পঞ্চায়েতের অন্তর্গত মালেশ্বর গ্রামে অবস্থিত

বিক্রীত জমির চৌহদ্দি

উত্তর - ১০ ফুট প্রস্থ কমন প্যাসেজ, -

দক্ষিণ ১০৫ নং দাগের জমি(প্লট নং ৪০)

পূর্ব - ১০ ফুট প্রস্থ কমন প্যাসেজ,

পশ্চিম - ১০৫ নং দাগের জমি( প্লট নং ২২)

বিক্রীত জমীর বাহুর ঘাপ

উত্তর বাহু - ৩০ ফুট, পূর্ব ও পশ্চিম বাহু - ৫০ ফুট

দক্ষিণ বাহু - ৩০ ফুট ৪ ইঞ্চি। -

টাকার জায়

১০০ টাকার নোট ৫০০ কেতায় - - - ৫০,০০০.০০ টাকা

ম: পঞ্চাশ হাজার টাকা

শ্রী সুব্রত চন্দ্র চক্রবর্তী

এএ দলিল পাঠ করিয়া দাতাকে মর্ম্ম অবগত করাইলাম

Subakosh Ghosh

মুসাবিদাকারক

Subakosh Ghosh

Advocate  
Dy NO P 186 of 1991  
Barrister at Law

টাইপকারক

শ্রী তরুণ কুমার ব্যানার্জী

করুইপুর কোটা। -



ইমাদি

শ্রী সুব্রত চন্দ্র চক্রবর্তী


কর্তৃপক্ষ -  
স্বাক্ষরিত

পিনাকী কোটা

পঞ্চায়েত, মালেশ্বর - হরিহরপুর



Peru  
19/11/05  
~~20/11/05~~  
Adm. Div. Sub-Registros  
Santiago, Chile



Adm. Div. Sub-Registros  
Santiago, Chile  
28.6.05

2265-05  
211-  
219  
20  
20